



ROMÂNIA
JUDEȚUL BIHOR
COMUNA ȘUNCUIUȘ
LOCALITATEA ȘUNCUIUȘ, STRADA AUREL VLAICU NR. 439

Tel: 0259444094, 0259444027, Tel/Fax: 0259444010, e-mail: primaria.suncuius@cjbihor.ro

www.comunasuncuius.ro

HOTĂRÂRE

- cu privire la aprobarea trecerii în domeniul public al Comunei Suncuius a unor suprafețe de terenuri și întocmirea numerelor cadastrale aferente

Consiliul Local al comunei Șuncuiuș, reunit în ședință ordinară în data de 14.12.2018,

Analizând proiectul de hotărâre și expunerea de motive nr. 8676/11.12.2018, precum și raportul de specialitate, nr. 8766/11.12.2018 întocmit de compartimentul urbanism, prin care se propune înființarea unor numere cadastrale pentru imobilul cu nr. topo nr. 1092,1094, aflat în sat Bălnaca, comuna Șuncuiuș.

Având în vedere prevederile legii 213/1998 – privind proprietatea publică și regimul juridic al acesteia, articolul 3, alin 4, articolul 6,8, anexa III, pct. 9, ale Constituției României art 135, art. 6 și ale legii 215/2001 – privind administrația publică – republicată, ținând cont de faptul că la nivelul comunei Suncuius, a fost identificată suprafața de teren de 36123 mp, cuprins în nr. topo 1092, 1094 Bălnaca, situat în comuna Suncuius, sat Bălnaca, zona Chiramas, delimitat conform planurilor de situație scara 1:4000, întocmit de ing. Topo. Simpetru Ioan,

propun consiliului local al Comunei Suncuius spre analiză și aprobare trecerea în domeniul public al comunei Suncuius a suprafeței de 36123 mp, teren intravilan și efectuarea demersurilor necesare în vederea actualizării anexei 85 la HG 970/2002 – privind atestarea domeniului public al Comunei Suncuius și înscrierea în cartea funciara a dreptului de proprietate al comunei Suncuius a loturilor în suprafața de:

- 2640 mp – teren intravilan; 12865 mp teren intravilan; 3255 mp, drum de acces, - 977 mp – drum de acces, 3034 mp – drum de acces, - 10174 mp teren intravilan; 3178 mp – teren intravilan cu construcție – școala Chiramas.

Văzând avizul favorabil al comisiilor.

În baza prevederilor art. 36 alin 2 lit c, alin 5 lit c, art. 45 alin 2 lit e, alin 3 din legea administrației publice locale 215/2001 republicată, cu modificările și completările ulterioare,

- din totalul de 13 consilieri, din care 11 prezenți, 2 absenți, cu 10 voturi "pentru" și 1 "abținere"

CONSILIUL LOCAL ȘUNCUIUȘ HOTĂRĂȘTE:

Art.1. Se aprobă trecerea în domeniul public al comunei Suncuius a suprafeței de 36123 mp, teren intravilan și efectuarea demersurilor necesare în vederea actualizării anexei 85 la HG 970/2002 – privind atestarea domeniului public al Comunei Suncuius și înscrierea în cartea funciara a dreptului de proprietate al comunei Suncuius a loturilor în suprafața de:

- 2640 mp – teren intravilan; 12865 mp teren intravilan; 3255 mp, drum de acces, - 977 mp – drum de acces, 3034 mp – drum de acces, - 10174 mp teren intravilan; 3178 mp – teren intravilan cu construcție – școala Chiramas..

Art.2. Se împuternicește primarul comunei Șuncuiuș, în vederea semnării tuturor documentelor necesare în fața oricăror autorități și promovării la Agenția Națională a Cadastrului și Publicității Imobiliare a demersurilor pentru înscrierea proprietății publice a Comunei Șuncuiuș în carte funciara individuală.

Art.3. Prezenta se comunică cu:

- Instituția Prefectului - Județul Bihor;
- Dl primar;
- La dosar.

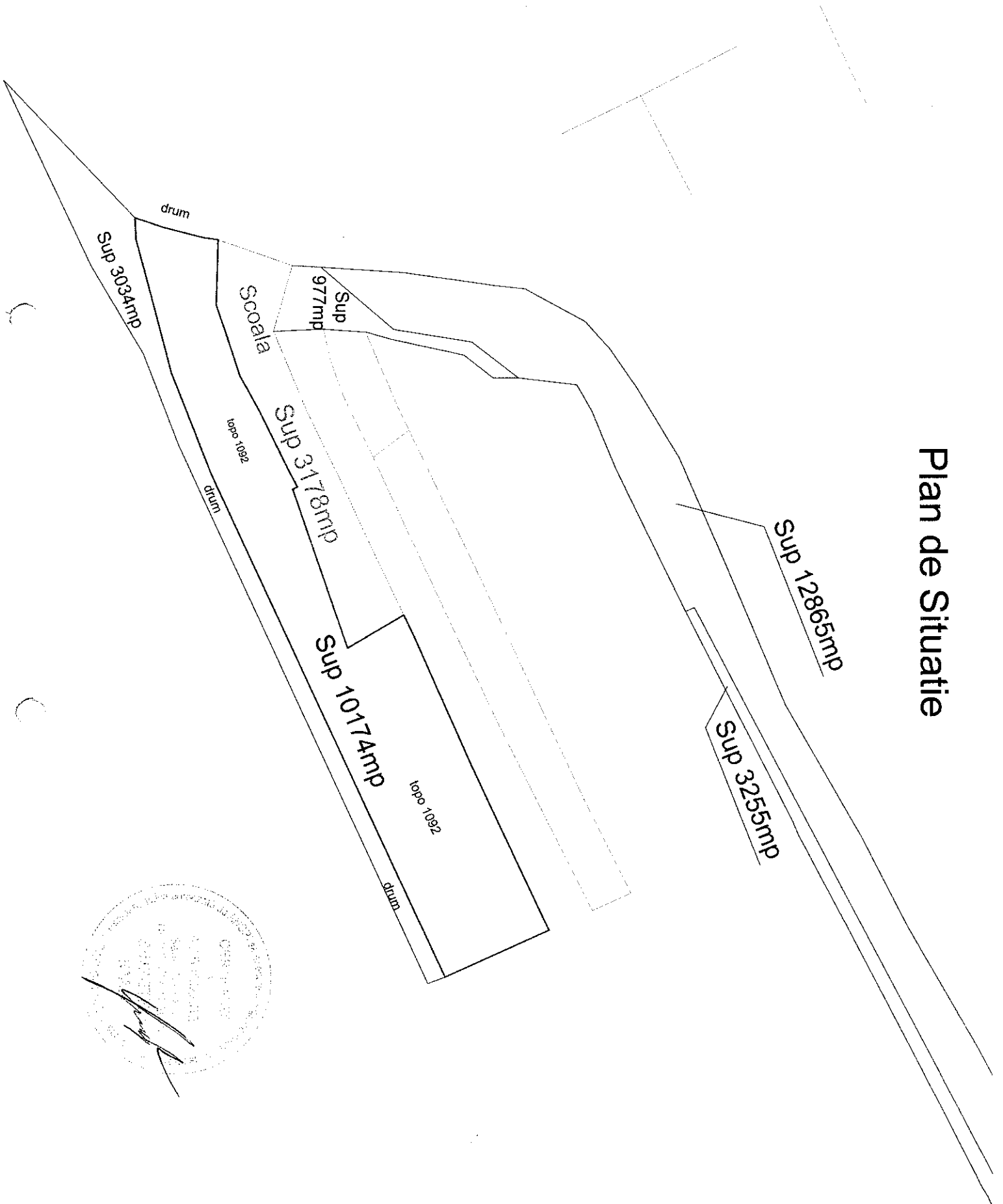
Adoptată azi, 14.12.2018, sub nr. 91

Președinte de ședință,
Girdan Teodor



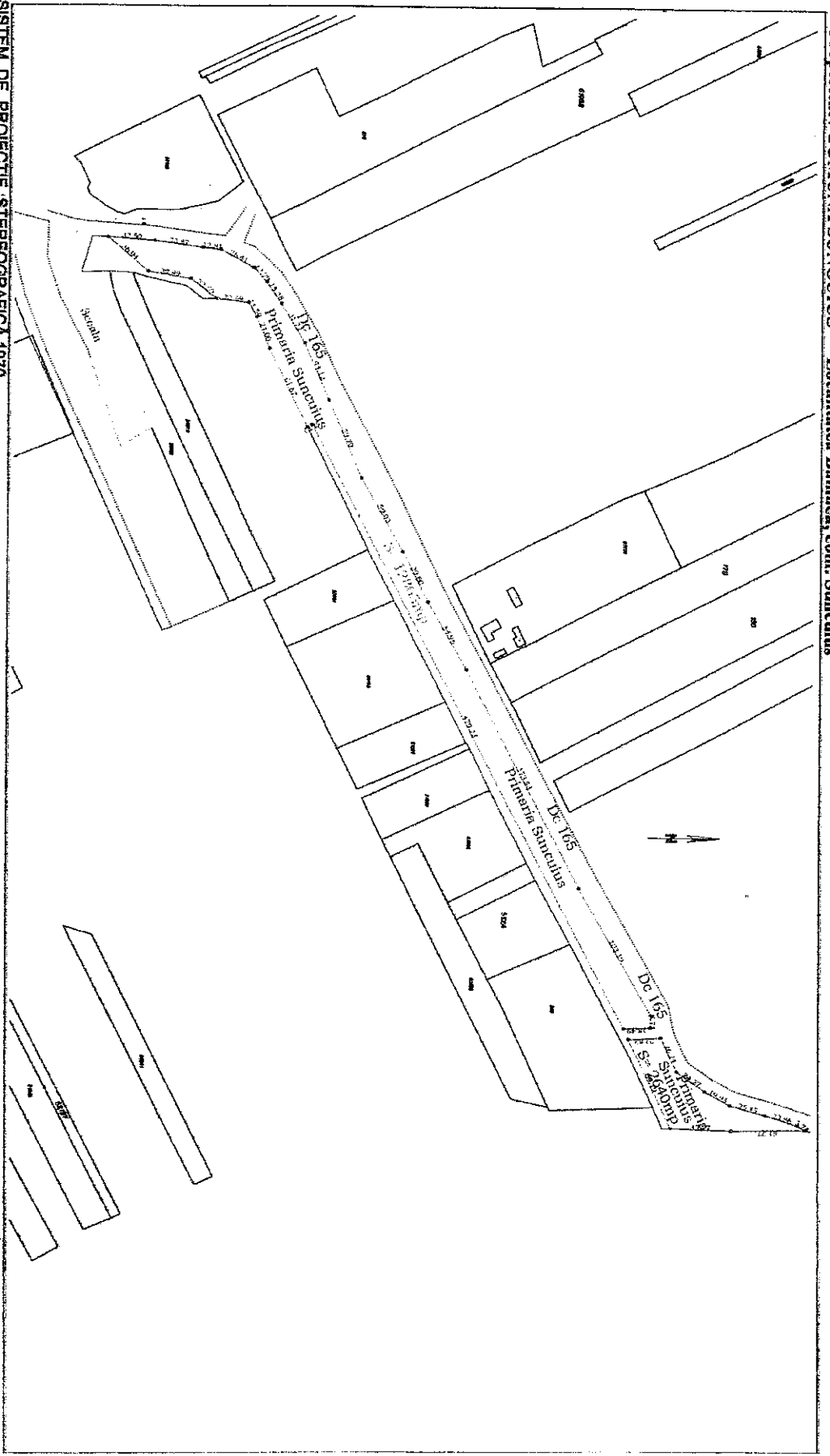
Contrasemnează,
Secretar: Groze Nicolae

Plan de Situatjie



PLAN DE SITUAȚIE
 Privind suprafața de 15505 mp
 Scara 1 : 4000


Proprietar: **COMUNA SUNCUIUS** Localitatea **Balnăca, com. Suncuius**



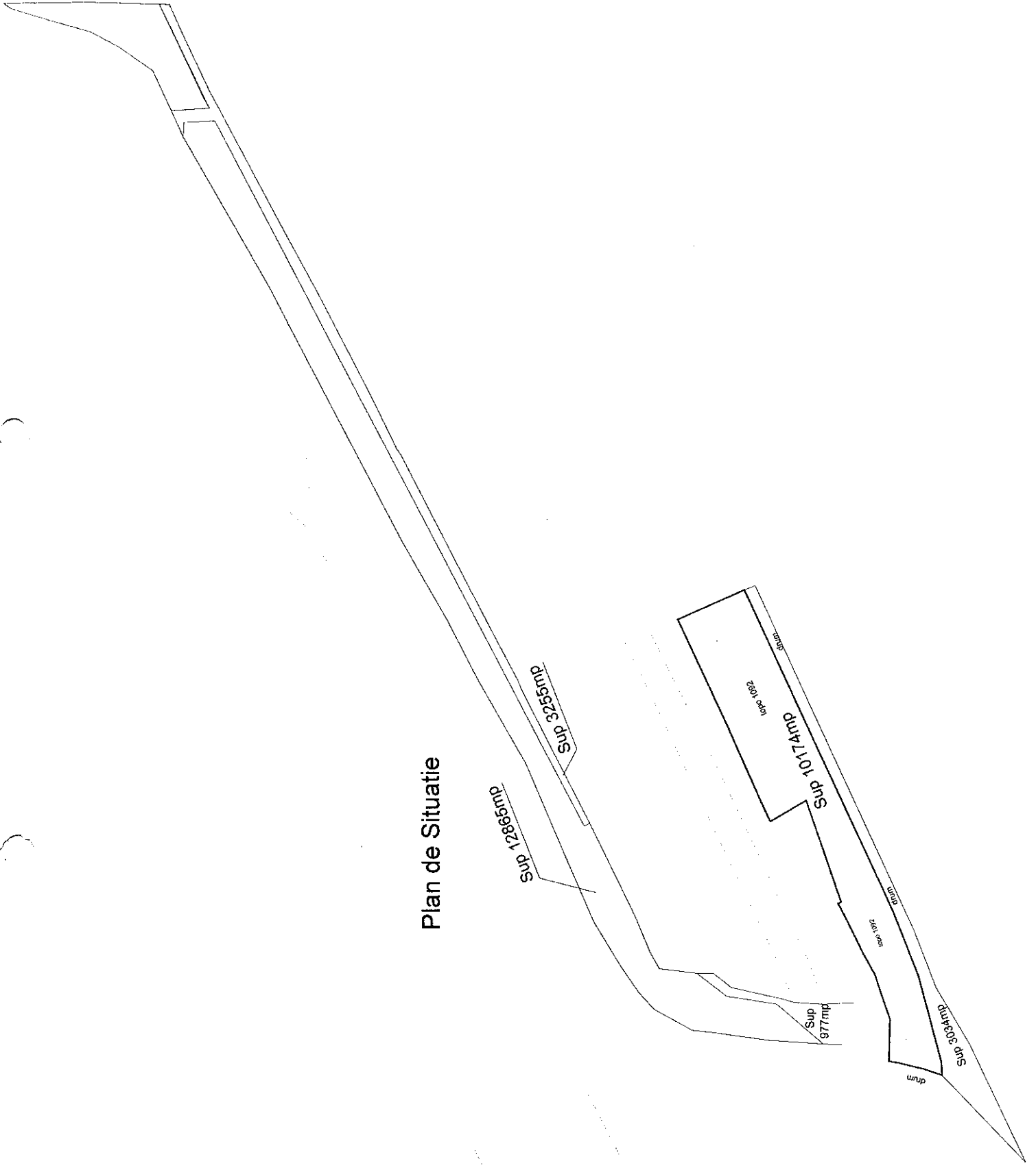
SISTEM DE PROIECTIE: STEREOGRAFICA 1970

Vizati:
 Comisia de fond funciar.

DATA: 29.10.2018
 Inocent ing. Sîmpetru Ioan



Plan de Situation





ROMÂNIA
JUDEȚUL BIHOR
COMUNA ȘUNCUIUȘ

LOCALITATEA ȘUNCUIUȘ, STRADA AUREL VLAICU NR. 439

Tel: 0259444094, 0259444027, Tel/Fax: 0259444010, e-mail: primaria.suncuius@cjbihor.ro

www.comunasuncuius.ro

Nr. 8426/27.11.2018

Vizat de legalitate,
Secretar,

PROIECT DE HOTĂRÂRE

- cu privire la aprobarea trecerii în domeniul public al Comunei Suncuius a unor suprafețe de terenuri

Consiliul Local al comunei Șuncuius, reunit în ședință ordinară în data de 14.12.2018, Analizând proiectul de hotărâre și expunerea de motive nr. 8676/11.12.2018, precum și raportul de specialitate, nr. 8766/11.12.2018 întocmit de compartimentul urbanism, prin care se propune înființarea unor numere cadastrale pentru imobilul cu nr. topo nr. 1092,1094, aflat în sat Bălnaca, comuna Șuncuius.

Având în vedere prevederile legii 213/1998 – privind proprietatea publică și regimul juridic al acesteia, articolul 3, alin 4, articolul 6,8, anexa III, pct. 9, ale Constituției României art 135, art. 6 și ale legii 215/2001 – privind administrația publică – republicată, Ținând cont de faptul că la nivelul comunei Suncuius, a fost identificată suprafața de teren de 36123 mp, cuprins în nr. topo 1092, 1094 Bălnaca, situat în comuna Suncuius, sat Bălnaca, zona Chiramas, delimitat conform planurilor de situație scara 1:4000, întocmit de ing. Topo. Sinpetru Ioan,

propun consiliului local al Comunei Suncuius spre analiză și aprobare trecerea în domeniul public al comunei Suncuius a suprafeței de 36123 mp, teren intravilan și efectuarea demersurilor necesare în vederea actualizării anexei 85 la HG 970/2002 – privind atestarea domeniului public al Comunei Suncuius și înscrierea în cartea funciara a dreptului de proprietate al comunei Suncuius a loturilor în suprafața de:

- 2640 mp – teren intravilan; 12865 mp teren intravilan; 3255 mp, drum de acces, - 977 mp – drum de acces, 3034 mp – drum de acces, - 10174 mp teren intravilan; 3178 mp – teren intravilan cu construcție – școala Chiramas.

Văzând avizul favorabil al comisiilor.

În baza prevederilor art. 36 alin 2 lit c, alin 5 lit c, art. 45 alin 2 lit e, alin 3 din legea administrației publice locale 215/2001 republicată, cu modificările și completările ulterioare,

- din totalul de 13 consilieri, din care ... prezenți, .. absenți, cu ... voturi "pentru"

CONSILIUL LOCAL ȘUNCUIUȘ HOTĂRĂȘTE:

Art.1. Se aprobă trecerea în domeniul public al comunei Suncuius a suprafeței de 36123 mp, teren intravilan și efectuarea demersurilor necesare în vederea actualizării anexei 85 la HG 970/2002 – privind atestarea domeniului public al Comunei Suncuius și înscrierea în cartea funciara a dreptului de proprietate al comunei Suncuius a loturilor în suprafața de:

- 2640 mp – teren intravilan; 12865 mp teren intravilan; 3255 mp, drum de acces, - 977 mp – drum de acces, 3034 mp – drum de acces, - 10174 mp teren intravilan; 3178 mp – teren intravilan cu construcție – școala Chiramas..

- **Art.2.** Se împuternicește primarul comunei Șuncuius, în vederea semnării tuturor documentelor necesare în fața oricăror autorități și promovării la Agenția Națională a Cadastrului și Publicității Imobiliare a demersurilor pentru înscrierea proprietății publice a Comunei Șuncuius în carte funciara individuală.

Art.3. Prezenta se comunică cu:

- Instituția Prefectului - Județul Bihor;
- Dl primar;
- La dosar.

Inițiator Proiect de Hotărâre,
Viceprimar: Pașcalău Gelu Claudiu

